


# STOCKHOLMS STADION

UTREDNING 2009-03-25



OS-Invigning 1912.

## INNEHÅLLSFÖRTECKNING

s.1	<b>INLEDNING/BAKGRUND</b>
s.2	Situationsplan - 1:2000/A3
s.3	Byggnadsminnesförklaring
s.4	Befintlig situation - plan och sektioner 1:1000/A3
s.5	Befintlig situation - sektioner 1:300/A3
s.6	Funktionskarta
s.7	<b>SAMMANFATTNINGAR</b>
s.8	Sammanfattning kombinerad fotbolls- och friidrottsarena
s.9	Sammanfattning fotbollsarena
s.11	<b>FOTBOLL &amp; FRIIDROTT ALTERNATIV 1</b>
s.12	Plan 1:1000/A3
s.13	Sektioner 1:1000/A3
s.14	Längdsektion genom norra läktaren 1:300/A3
s.15	Tvärsektioner genom sophia- och lidingöläktaren 1:300/A3
s.17	<b>FOTBOLL ALTERNATIV 1A</b>
s.18	Plan 1:1000/A3
s.19	Sektioner 1:1000/A3
s.20	Längdsektion genom norra läktaren 1:300/A3
s.21	Tvärsektioner genom sophia- och lidingöläktaren 1:300/A3
s.23	<b>FOTBOLL &amp; FRIIDROTT ÖVRIGA ALTERNATIV</b>
s.24	Alternativ 2: Plan och sektioner 1:1000/A3
s.25	Alternativ 3: Plan och sektioner 1:1000/A3
s.27	<b>FOTBOLL ÖVRIGA ALTERNATIV</b>
s.28	Alternativ 1B: Plan och sektioner 1:1000/A3
s.29	Alternativ 2A: Plan och sektioner 1:1000/A3
s.30	Alternativ 2B: Plan och sektioner 1:1000/A3
s.31	Alternativ 3: Plan och sektioner 1:1000/A3
s.32	Sammanfattning
s.32	Källor
s.33	<b>BILAGA</b>
s.34	UEFA-krav
s.35	IAAF-krav

# INLEDNING/BAKGRUND

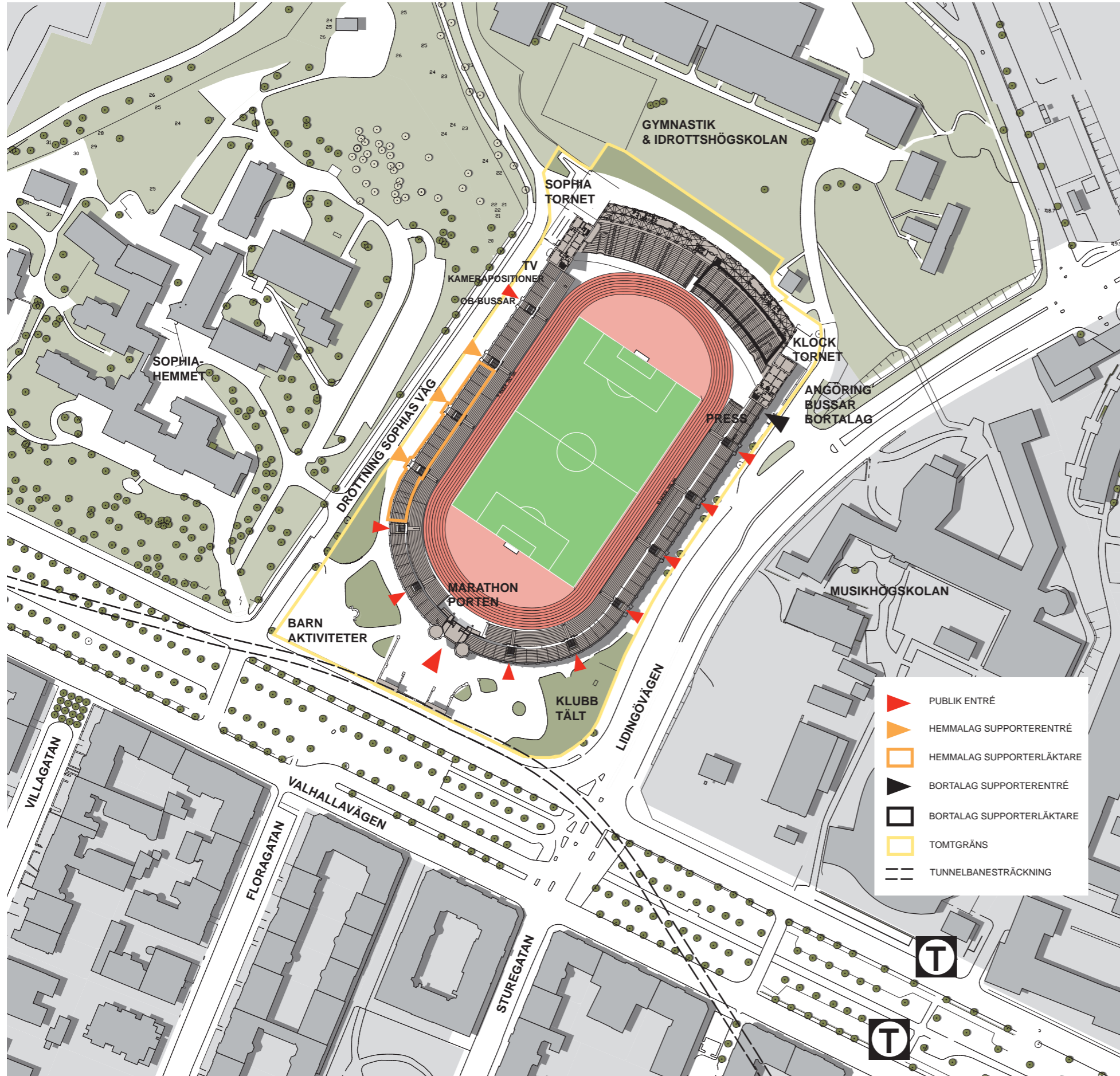
SITUATIONSPLAN

BYGGNADSMINNESFÖRKLARING

BEFINTLIG SITUATION

FUNKTIONSKARTA

# SITUATIONSPLAN OCH INLEDNING



SITUATIONSPLAN SKALA 1:2000

0 100 200 m

## Stockholms Stadion - en modern elitarena

### Bakgrund

Stadionborgen från OS 1912 har under åren byggts om för att möta tidens krav avseende träningsområde, läktare, säkerhet, medianpassning etc. Från 2014 gäller nya "Föreskrifter för svensk elitfotboll" som återigen gör det nödvändigt med förändringar.

Stadsledningskontoret har initierat uppdraget att utreda möjligheten att bygga om och modernisera Stadion för tävlingsverksamhet på elitnivå.

### Uppdrag

Utredningen är uppdelad på två spår:  
Spår 1. Kombinerad fotbolls- & friidrottsarena  
Spår 2. Renodlad fotbollsarena

Publikkapacitet 20000 personer

Tävlingsområde för fotboll enligt UEFA (Europeiska fotbollsförbundet) Kategori 3

Tävlingsområde för friidrott enligt IAAF (Internationella friidrottsförbundet)


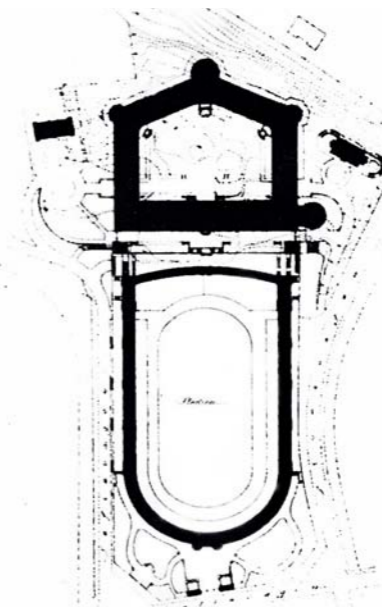
Största möjliga hänsyn skall tagas till Stadions historiska och antikvariska kvaliteter.

Utredningen har fokuserat på kravspecifikationer avseende tävlingsområdets måttförhållanden samt läktargeometrier med studier av siktlinjer etc.

Gällande övriga anpassningar till UEFA's och IAAF's regelverk är bedömningen att de är möjliga att genomföra inom angivna kostnadsramar. Detta måste dock förtydligas i nästa utredningsskede.

Geundersökning är ej utförd, enligt tidigare uppgifter är Stadion byggd på lerlager delvis med grundplintar ned till fast berg. Lerdjupet varierar från berg i dagen i norr ned till 11 meter som djupast.

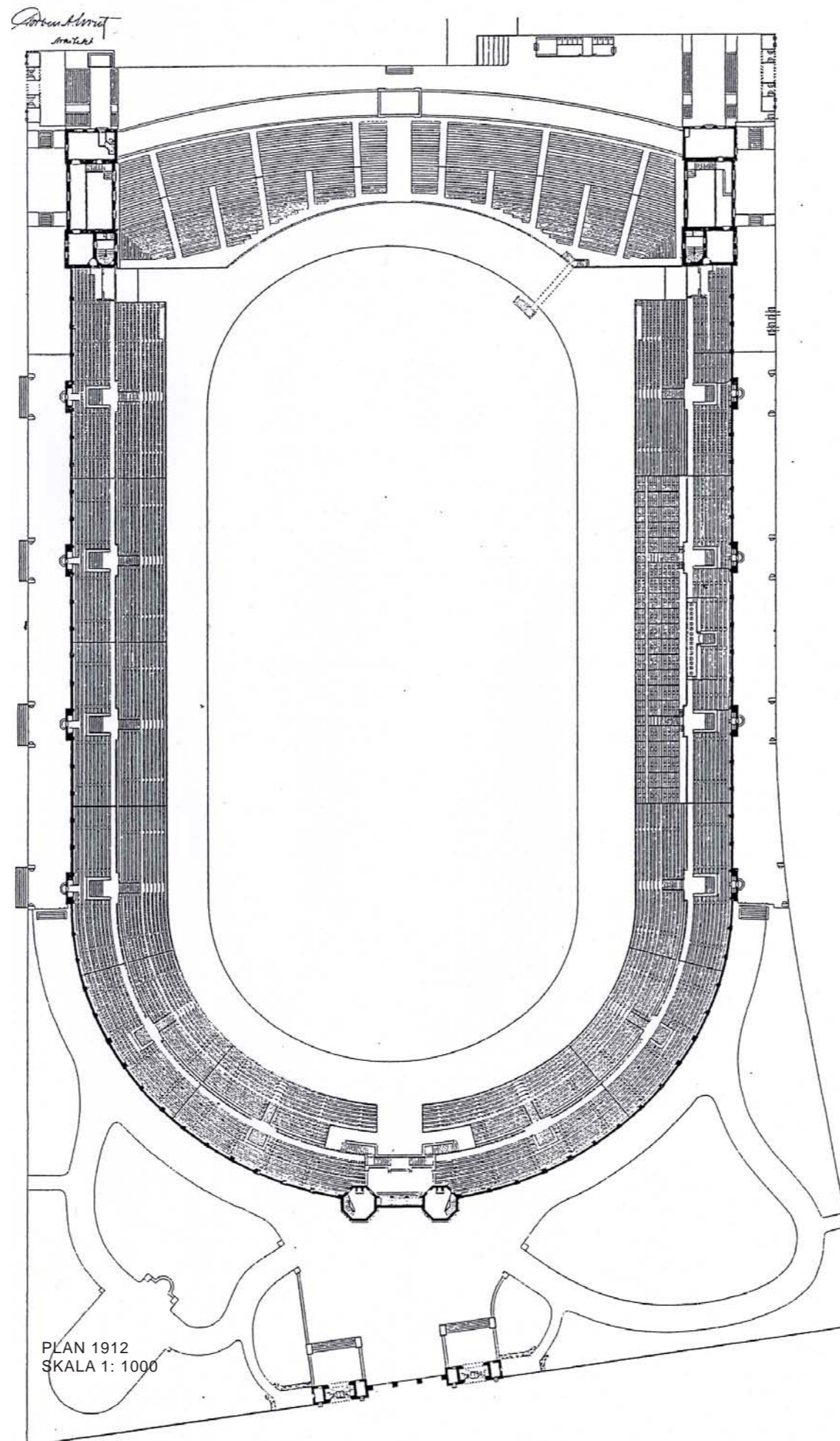
Tunnelbanans sträckning tangerar tomtgränsen mot Valhallavägen i söder.



Stadion och den projekterade gymnastiska högskolan.

t.v. Situationsplan fr. 1911. Torben Gruts förslag till en fortsättning av stadionprojektet. Så här ville han att gymnastikhögskolan borde utformas.

# BYGGNADSMINNESFÖRKLARING



## Byggnadsminnesförklaring av Stockholms Stadion, Norra Djurgården 1 : 1, Norra Djurgården, Stockholms stad

Den 1 juli 1964 överläts Stadion från staten till Stockholms Stad med äganderätt till anläggningen och nyttjanderätt till marken. Marken tillhör staten och lyder under Djurgårdsförvaltningen. Området saknar detaljplan och områdesbestämmelser. Staden har i avtal med staten den 11 december 1963 förbundit sig att verka för att Stadionanläggningen upptas som byggnadsminne.

Byggnaden med omgivande parkområde är sedan 1990 förklarad som byggnadsminne enl. kap 3 Kulturminneslagen och omfattas av skyddsföreskrifter enligt följande:

1. Stadionbyggnaden - fondläktaren i norr undantagen - biljettkiosker vid huvudentrén samt smidesstaketet får inte rivas eller till sitt yttre byggas om eller på annat sätt förändras.
2. Stadionbyggnadens inre – fondläktaren i norr undantagen – får inte sådana åtgärder vidtagas som medför ingrepp i den ursprungliga stommen.
3. Stationsbyggnadens huvudstruktur vad gäller arkitekturens slutenhet, läktarhöjd samt bänkkutformning skall bevaras. Stadionanläggningen får ej överbyggas.
4. Byggnaden skall underhållas på ett sådant sätt att de inte förfaller. Vård och underhållsarbeten skall utföras på ett sådant sätt att det kulturhistoriska värdet inte minskar.
5. Det till Stadion hörande området, skall hållas i sådant skick att byggnadernas utseende och karaktär inte förvanskas.

Tillstånd till ändring som strider mot skyddsföreskrifterna prövas av Länsstyrelsen i Stockholms län.

0 50 100 m


# BEFINTLIG SITUATION



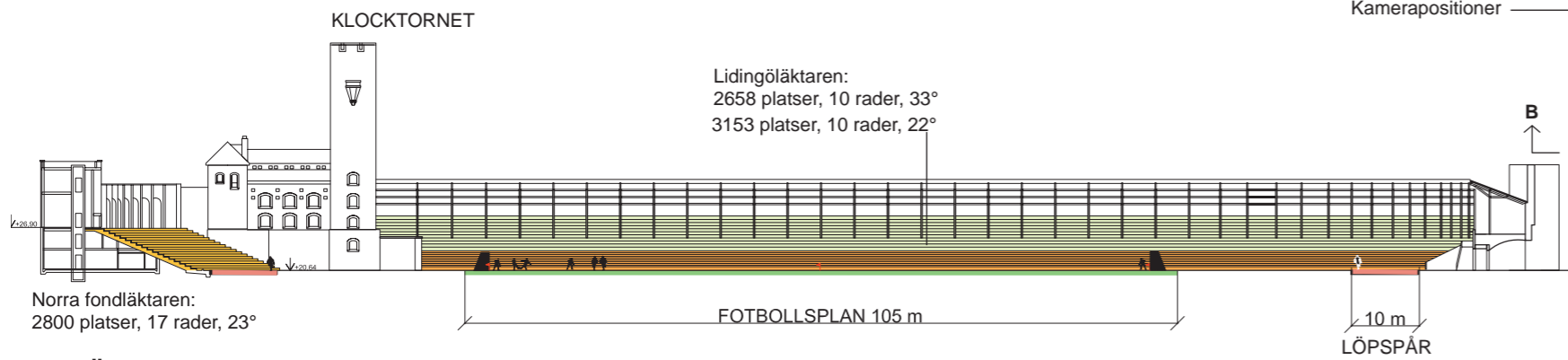
1. Kungliga läktaren är bortagna, jmf originalplanen. Baldakinen är kvar.



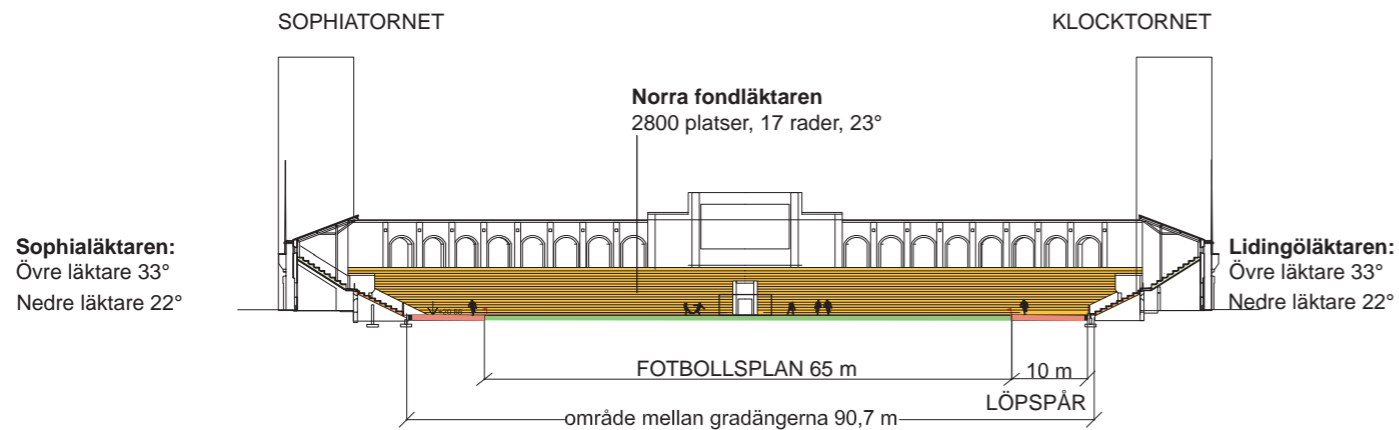
2. Platser för skrivande press i upphängda kuber.



Nyare betongelement täcker konstruktionen på de övre läktarsektionerna. Nedre läktaren på Lidingöläktaren har en betongkonstruktion fr 1967. Sophialäktarens nedre läktare renoverades 1954 efter en brand.




LÄNGDSEKTION A-A - BEFINTLIG SITUATION



TVÄRSEKTION B-B - BEFINTLIG SEKTION

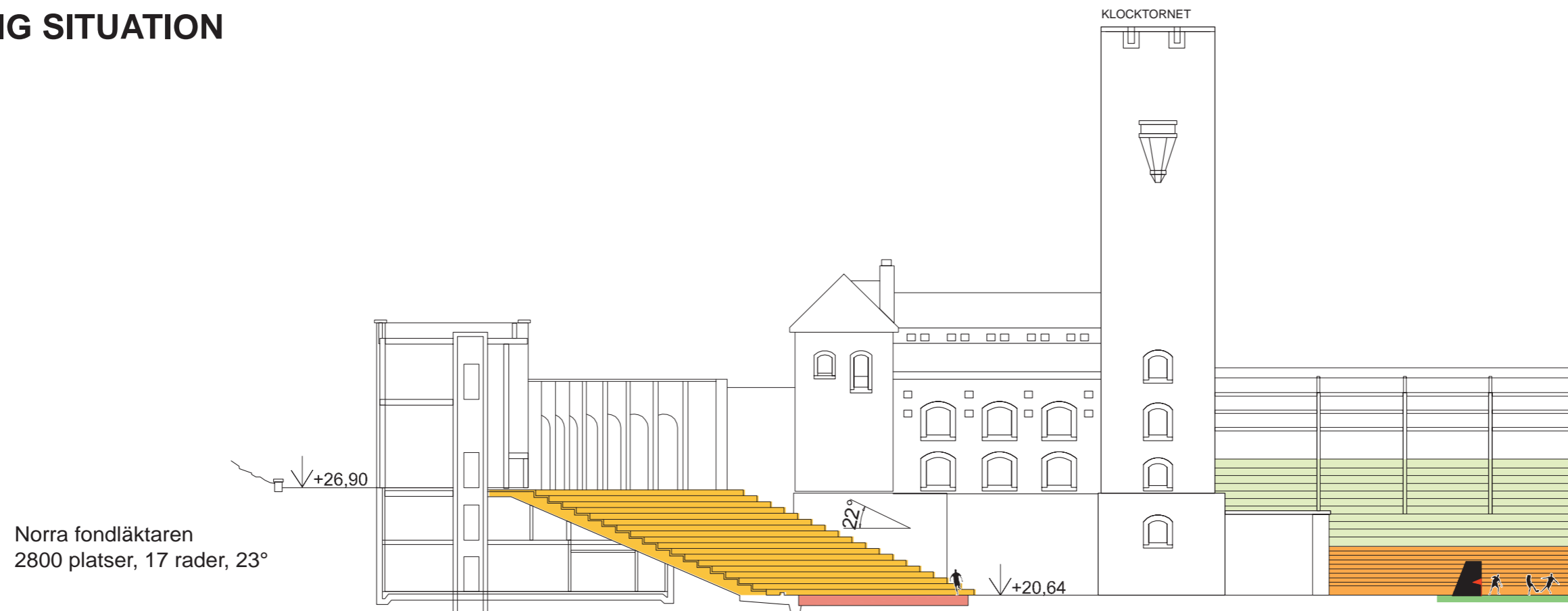
SKALA 1:1000



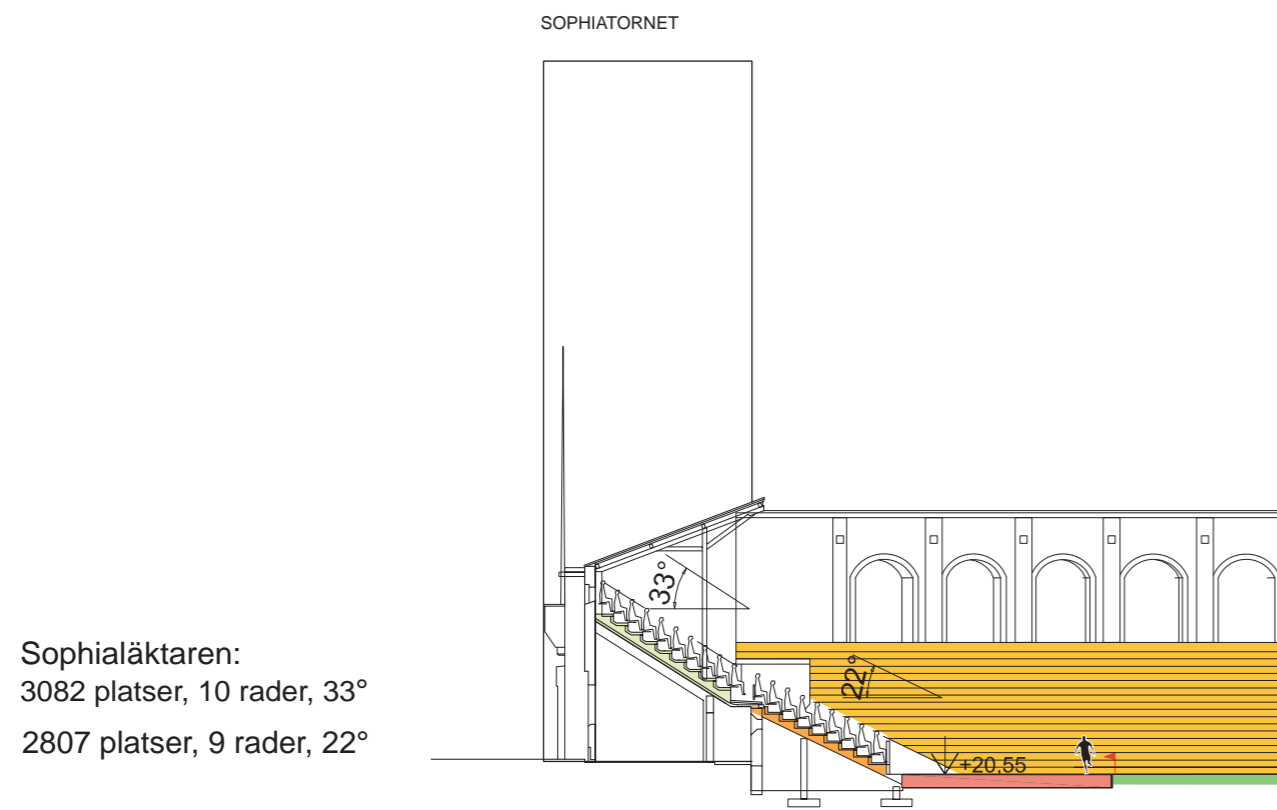
## FÖRKLARINGAR

- URSPRUNGLIGA LÄKTARE FR: 1912. Båda läktarnas stommar är ombyggda & därför ej helt ursprungliga i sina delar.
- LIDINGÖLÄKTAREN 1967 SOPHIALÄKTAREN 1954
- FONDLÄKTAREN 1996
- STÖRRE INGREPP I DE URSPRUNGLIGA LÄKTARSEKTIONERNA. Se bild 1 och 2
- PUBLIKENTRÉ

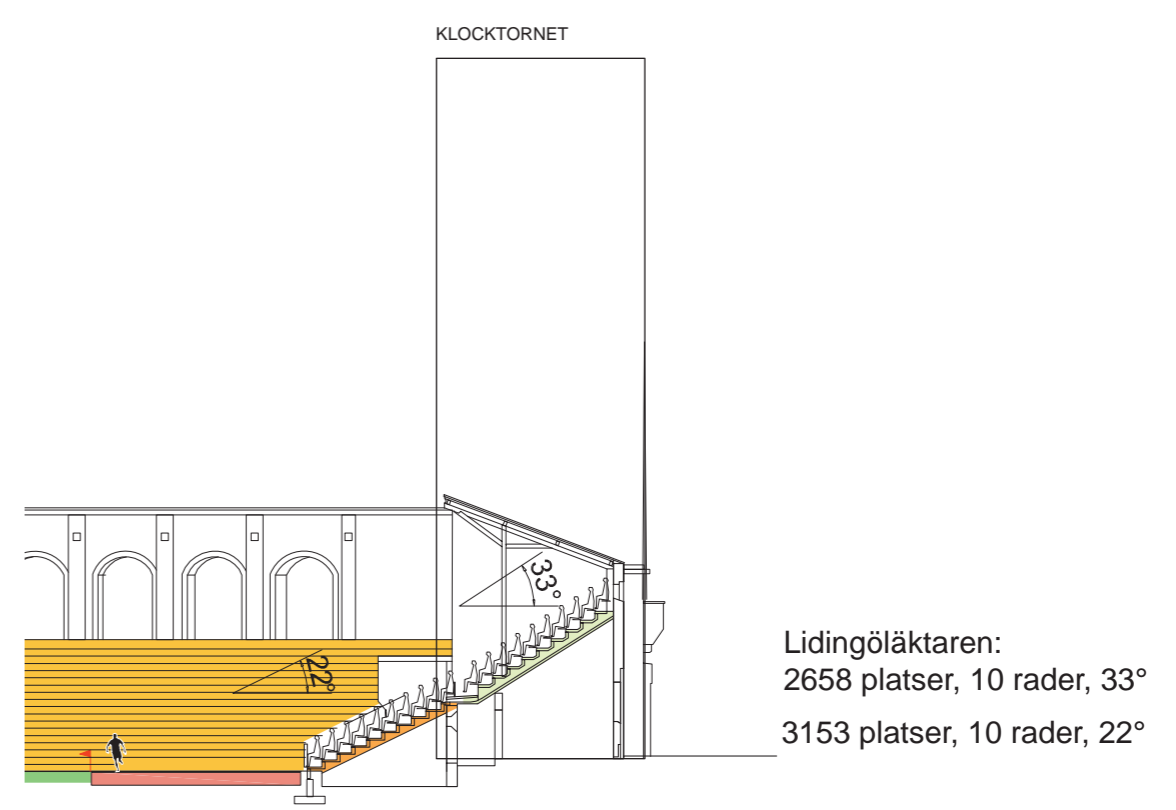
# BEFINTLIG SITUATION



LÄNGDSEKTION GENOM NORRA FONDLÄKTAREN



TVÄRSEKTION GENOM SOPHIALÄKTAREN



TVÄRSEKTION GENOM LIDINGÖLÄKTAREN

SKALA 1: 300



# BEFINTLIG SITUATION - FUNKTIONSKARTA

## AREASAMMANSTÄLLNING/LÄKTARDEL:

**LIDINGÖLÄKTAREN** **950 m<sup>2</sup>**  
 WC: 180 m<sup>2</sup>  
 offentliga: 15 wc, 2 hwc / privata: 17 wc  
 SERVERING: 140 m<sup>2</sup>  
 VIP/PRESS: 280 m<sup>2</sup>  
 FRD/TEKNIK/STÄD: 200 m<sup>2</sup>  
 KORRIDORER/ÖVRIG YTA: 150 m<sup>2</sup>

**SOPHIALÄKTAREN** **950 m<sup>2</sup>**  
 WC: 155 m<sup>2</sup>  
 offentliga: 15 wc, privata: 2 hwc / 7 wc  
 FRD/TEKNIK/STÄD: 160 m<sup>2</sup>  
 OMKLÄDNING PERSONAL: 115 m<sup>2</sup>  
 KORRIDORER/ÖVRIG YTA: 200 m<sup>2</sup>

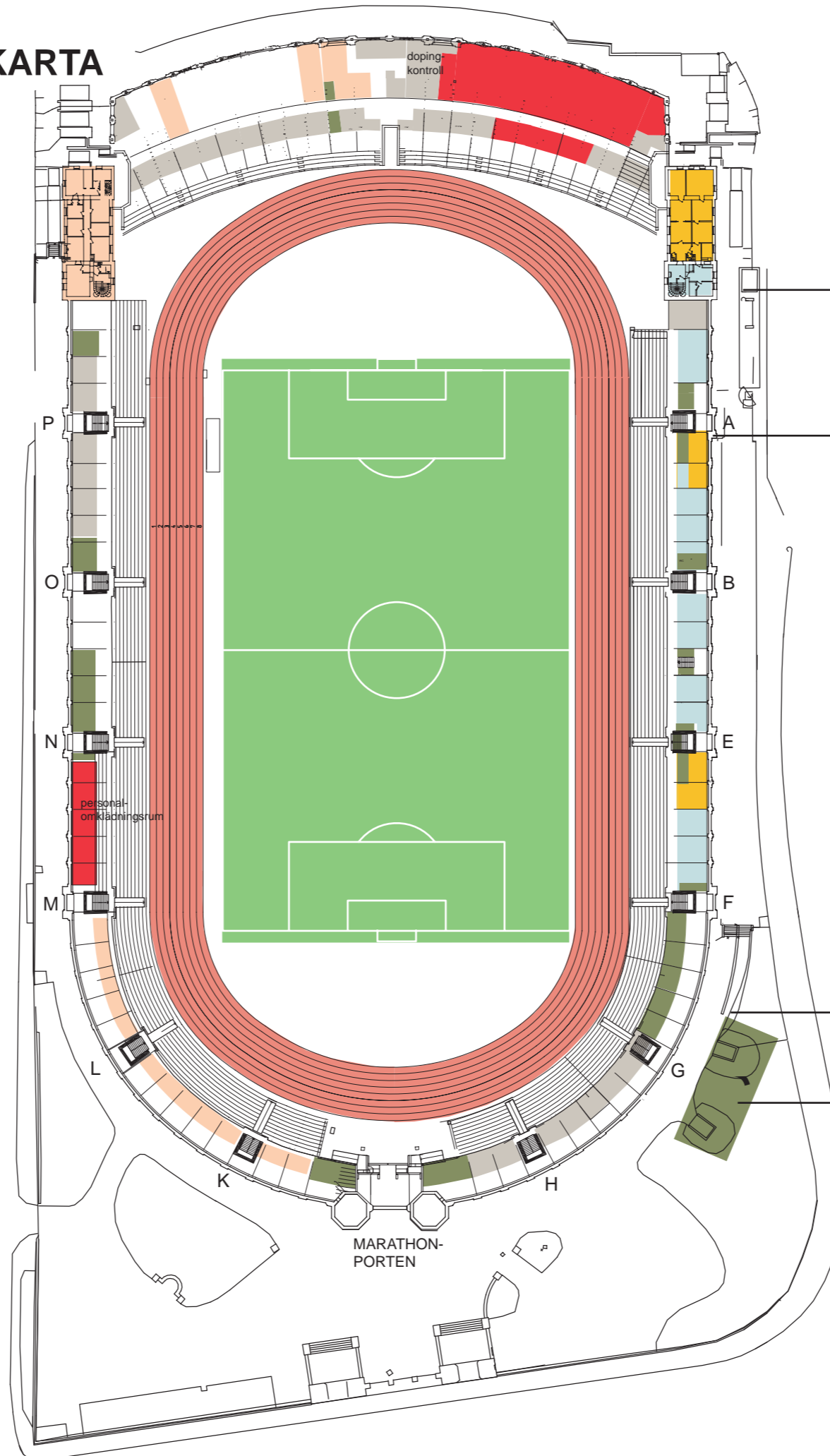

**NORRA FONDLÄKTAREN** **2100 m<sup>2</sup>**  
**BV 1800 m<sup>2</sup>**  
 OMKLÄDNINGSRUM/BASTU: 600 m<sup>2</sup>  
 DOPINGKONTROLL: 80 m<sup>2</sup>  
 WC: 50 m<sup>2</sup>  
 ADMINISTRATION/KONF/LOKALER: 400 m<sup>2</sup>  
 SEKETARIAT: 100 m<sup>2</sup>  
 FRD/TEKNIK/STÄD: 320 m<sup>2</sup>  
 KORRIDORER/ÖVRIG YTA: 250 m<sup>2</sup>  
**VÅN 2 200 m<sup>2</sup>**  
 WC: 120 m<sup>2</sup>  
 offentliga: 3 hwc / privata: 8 wc  
 KORRIDORER/ÖVRIG YTA: 80 m<sup>2</sup>  
**VÅN 3 100 m<sup>2</sup>**  
 KORRIDORER/ÖVRIG YTA: 100 m<sup>2</sup>

## FÖRKLARINGAR

- WC 505 m<sup>2</sup>
- OMKLÄDNINGSRUM 800 m<sup>2</sup>
- SERVERING /KOMMERSIELLA LOKALER 140 m<sup>2</sup>
- PRESS/VIP 280 m<sup>2</sup>
- FRD/TEKNIK/STÄD 680 m<sup>2</sup>
- ADMINISTRATION 500 m<sup>2</sup>
- KORRIDORER/ÖVRIG YTA 1100 m<sup>2</sup>

A-P PUBLIKENTRÉ

SKALA 1:1000



Klocktornet t.v. Butik t.h.



Publikentré



Toaletter



Toaletter